


1. **Agacino y Martínez, Eugenio. DICCIONARIO DE LEGISLACIÓN MARÍTIMA. Contiene en extracto las disposiciones vigentes en el ramo publicadas desde 1854-1888 por...** Imprenta de Infantería de Marina, Madrid 1888. 17x24. 504pp. Holandesa piel. Nombre ant. prop. Antonio del Campo y Burgaleta. 150,00



2. **ALMANAQUE NÁUTICO para uso de navegantes. Año 1961, publicado de orden de la Superioridad por el Instituto y Obseatorio de Marina de San Fernando (Cádiz) para el Meridiano de Greenwich.** Imprenta del Observatorio de Marina, 1961. 17x25. 416pp. 120,00

3. **Aramburu-Zabala, M.A., Alonso Ruiz, Begoña. SANTANDER: un puerto para el Renacimiento.** Biblioteca Navalía 3. Santander 1994. 1ª ed. 17x25. 190pp. Ilus. en negro. Cartoné editorial. 15,00

4. **Arija Dufol, Francisco. PESQUERIAS DE CANTABRIA.** Estudio, Santander 1984. 1ª ed. 16.5x24. 160pp. 1h. Rústica. 22,00


5. **Ballesteros-Beretta, Antonio; Barreda y Ferrer de la Vega, Fernando; González Echegaray. LA MARINA CÁNTABRA. I. De sus Orígenes al Siglo XVI. II. Desde el Siglo XVII al Ocaso de la Navegación a Vela. III. Desde el Vapor.** Diputación Provincial, Santander 1968. 1ª edición. 17x24.5. 3 tomos de 206, 359 y 463pp. Muy

ilus. con láminas. Tela editorial. Buen estado. 100,00

6. **Barbudo Duarte, Enrique, G. de Paredes y Castro, José . NAVEGACIÓN.** Ediciones Fragata, Cádiz 1951. 17x24. 318pp. Imit. piel. 40,00

7. **Barbudo Duarte, Enrique y Paredes y Castro, J.G. de.. EL INDISPENSABLE EN EL PUENTE.** Ediciones Fragata, Cádiz 1956. 17x11.5. Apaisado. sin pag. Rústica. Alguna mancha en cub. 30,00

8. **Becher, A. LA AGUJA DE LAS TORMENTAS, o sea MANUAL SOBRE HURACANES, para uso del navegante, con la teoría de esos meteoros puesta al alcance de todos. Ilustrado con láminas y noticias de huracanes por Mr. A. Becher,... traducido por D. Miguel Lobo, con un apéndice que contiene el uso de la rosa transparente de talco, tomado de la obra de Mr. Piddington... Tercera edición corregida y aumentada.** Imp. T. Fortanet, Madrid 1863. 12x17. 122pp.+2 despleables. Holandesa tela. 180,00




9. **Cerezo, José Luis y otros. VELEROS Y VAPORES. Barcos Emblemáticos en el Puerto de Santander. Siglos XVI -XIX.** Láminas de Rafael Berenguer. Puerto de Santander, Santander 1995. 17x25. 158pp. Ilus. en negro y en color. Cartoné. 22,00

10. **Ciscar, Gabriel. ESTUDIOS ELEMENTALES DE MARINA, Escrito de orden de S. M. (en 1803) por... Tomo III que contiene el TRATADO DE COSMOGRAFÍA.** Depósito Hidrográfico, Madrid 1868. 15x22. 176pp. +5 lám.

desplegables. Surcos de antigua polilla. Sello de ant. prop., Antonio del Campo. 75,00

José Peñarredonda de 32x41. Rústica. Raro 120,00



14. **Díez Montoya, E. LA INDUSTRIA DE LA PESCA EN LA COSTA CANTÁBRICA. Estudio político social de la situación del pescador en esta industria.** Ed. Cuesta, Valladolid, s.a. (1908). 1ª ed. 13.5x21. 68pp. Rústica. Falta de papel en esquina superior, que afecta a las 16 primeras pp., pero que no afecta al texto. Raro. 150,00


11. **Ciscar, Gabriel. ESTUDIOS ELEMENTALES DE MARINA, Escrito de orden de S. M. (en 1803) por... Tomo IV que contiene el TRATADO DE PILOTAJE.** Depósito Hidrográfico, Madrid 1868. 15x22. 213pp. +5 lám. desplegables. Surcos de antigua polilla. Sello de ant. prop. Antonio del Campo. 45,00

15. **DERROTERO DE LA COSTA SEPTENTRIONAL DE ESPAÑA que comprende desde el Puerto de La Coruña hasta el Río Bidasoa.** Depósito Hidrográfico, Madrid 1896. 16x23.5. 458pp.+ 23 desplegables con 67 grabados. Holandesa piel. 250,00

12. **COMPAÑÍA TRASATLÁNTICA (Antes A. López y Cª). LIBRO DE INFORMACIÓN 1920. Tarifas e Itinerarios. Información Comercial y de Turismo.** Barcelona 1920. 27x17 (apaisado). 582pp. Ilus. en negro. Tela editorial deslucida. Primeras 6hh. con marcas de antiguos dobleces. Hace un recorrido por Alicante, Almería, Barcelona, Bilbao, Cádiz, La Coruña, ...Santander (18pp.), etc. con interesantes fotografías en negro. 250,00

16. **Doctor Madrazo y General Bruna (Diego-Madrazo, Enrique y Bruna, Ramiro de). LA CUESTIÓN DE LA ESCUADRA.** Blanchard y Arce, Santander 1903. 14x21.5. 304pp. 4hh. Rústica. 1 desplegable. Falta esquina inf. de cub. post. 80,00

17. **Doy y Carbonell, Juan. DERROTERO DE LAS COSTAS DE EUROPA Y AFRICA EN EL MEDITERRÁNEO, que comprende desde el cabo de Creus hasta el golfo de Kolokitia en la de Europa y desde el golfo de Bujía hasta los Árabes en la de África.** Traducido y arreglado por... e ilustrado por el mismo con un gran número de notas... Imprenta de Oliveres, Hermanos, Barcelona 1849. 16x22. 298pp. Holandesa tela. Surco casi inapreciable de antigua polilla en el margen de las 3 últimas hh. 200,00




13. **Dantín Cereceda, J. Evolución Morfológica de la Bahía de Santander por... Trabajos del Museo Nacional de Ciencias naturales. Serie Geológica, nº 20.** Madrid 1917. 1ª ed. 17x23.7. 43pp. Ilus. con dibujos en negro y 1 plano desplegable por

18. **ESTATUTOS Y REGLAMENTO DE LA LIGA MARÍTIMA ESPAÑOLA.** Sucesores de Rivadeneyra, Madrid 1901. 13x20. 16pp. Rústica. 30,00

19. **Estrada, Ramón. LECCIONES DE NAVEGACIÓN precedidas de unas ligeras Nociones de Astronomía y seguidas de unas Tablas para facilitar los Cálculos Náuticos por...** Sucesora



de M. Minuesa de los Ríos, Madrid 1885.
20x25. 226pp.+4 lám. despleables.
Holandesa piel. 220,00

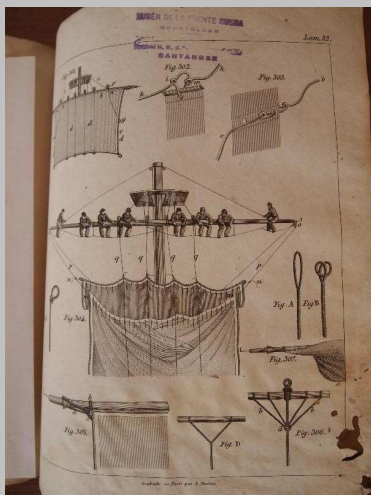
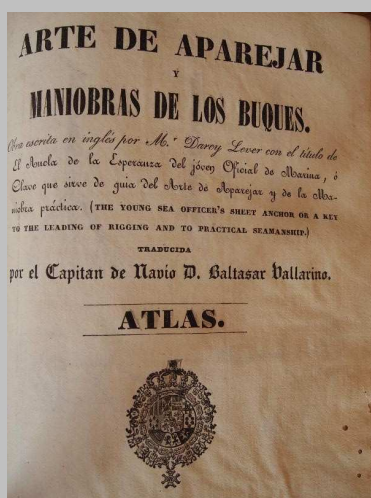
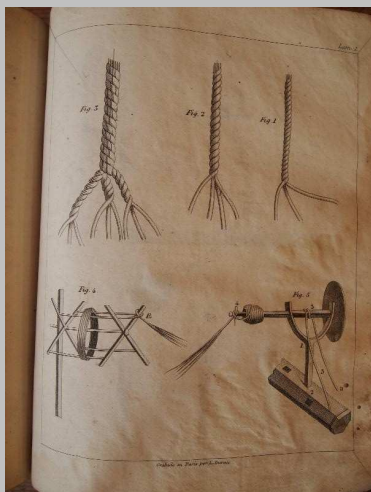
20. **Exposición dirigida al Excmo. Sr. Ministro de Hacienda, por la comisión nombrada por todas las clases de Santander, solicitando el planteamiento de las Reformas Marítimas que deberán ser el complemento de la supresión del derecho diferencial de bandera para las importaciones terrestres.** Imp. y lit. J. Martínez, Santander 1867. 15.5x21. 45pp. Rústica. Ex-biblioteca, sellos. Un agujerito de polilla atraviesa todo el libro, por lo demás buen ejemplar. Se presentan 9 propuestas para suprimir los derechos de capitania del puerto, las Patentes de Sanidad para el cabotaje y navegación de Europa, etc., firmadas por Cornelio de Escalante, el Marqués de Villatorre, J.R: López Dóriga, Eatanislao de Abarca, etc. Apéndice de 20pp. con una Memoria sobre la supresión de las Matriculas de Mar. 120,00
21. **Fernández de la Puente Gómez, Francisco. TABLAS PARA LA NAVEGACIÓN ASTRONÓMICA.** Imprenta del Observatorio de Marina, San Fernando 1956. 17x25. 120pp. Rústica. 25,00
22. **Fernández Fontecha, Francisco. CURSO DE ASTRONOMÍA NÁUTICA Y NAVEGACIÓN. Tomo primero. ASTRONOMÍA** Imprenta de la Revista Médica, de D. Federico Joly, Cádiz 1880. 15x23. 336pp. Ilus. en negro. Holandesa piel 150,00
23. **Fernández Fontecha, Francisco. Programa de las lecciones de ASTRONOMÍA NÁUTICA, NAVEGACIÓN Y MANIOBRAS, para el uso de las escuelas especiales de Náutica, por...** Imp. de la Revista Médica de D. Federico Joly, Cádiz 1885. 15x23.5. 24pp. Rústica 180,00



24. **Fossi Gutiérrez, Ignacio. TRATADO DE NAUTICA por...** Ed. Dossat, Madrid 1961. 18x25. 968pp. 15hh. Ilus. en negro. Tela editorial. Ago de óxido. Nombre ant. prop. 130,00
25. **Fossi Gutiérrez, Ignacio. TRATADO DE NAUTICA por...** Ed. Dossat, Madrid 1961. 18x25. 968pp. 15hh. Ilus. en negro. Tela editorial. Ago de óxido. Nombre ant. prop. 130,00
26. **García de Paredes, José. SEÑALES.** Fidel Giró Imp., Valencia 1914. 14x20.5. 78pp.+6 lám. Rústica. Dedicatoria autógrafa al director de la Escuela de Náutica de Santander, Antonio del Campo Echevarría. 80,00
27. **González Echegaray, Rafael. 50 AÑOS DE VAPORES SANTANDERINOS. Prólogo de José del Río Sáinz.** Santander 1951. 1ª ed. 16.5x22.2. 166pp. 2h.+ 12 lám. con fotos en negro. Rústica. Falta la sobrecub. Nombre ant. prop. Su primer libro. Raro. 60,00
28. **González Echegaray, Rafael. CAPITANES DE CANTABRIA.** Institución Cultural de Cantabria, Santander 1970. 1ª ed. 17x24.7. 296pp. 2h. + 38 lám. con fotos en negro. Rústica 40,00
29. **González Echegaray, Rafael. EL ASTILLERO DE SAN MARTIN. Un Siglo de Construcción Naval.** Astilleros del Atlántico, Santander 1979. 1ª ed. 17.5x24.5. 136pp. 2h. Ilus. en negro y 1 desplegable.. Rústica. Dedicatoria autógrafa. 40,00

30. **González Echegaray, Rafael. EL PUERTO DE SANTANDER.** Retazos de una Crónica. Unigraf, Madrid 1985. 1ª ed. 22x28. 333pp. 2h. Ilus. en negro y color. Tela edit. con sobrecub. Ex-biblioteca. Sello. 35,00
31. **González Echegaray, Rafael. TRES REMOLQUES.** Mutua Montañesa de Seguros, Santander 1982. 1ª ed. 17x24. 52pp. Ilus. en negro. Rústica. Dedicatoria autógrafa. Raro. 45,00
32. **Graíño, Francisco, Cornejo, Honorio, Herrero, León y Ribera de, Luis. COLECCIÓN DE TABLAS NáUTICAS. Redactadas de orden de la superioridad por...** Imprenta del Observatorio de Marina, San Fernando 1967. 17.5x25.5. 306+38pp. Holandesa piel. 18,00
33. **Graíño, Francisco, Cornejo, Honorio, Herrero, León y Ribera de, Luis. COLECCIÓN DE TABLAS NáUTICAS. Redactadas de orden de la superioridad por...** Imprenta del Observatorio de Marina, San Fernando 1967. 17.5x25.5. 306+38pp. Holandesa piel. 18,00
34. **Guevara, Antonio de. LIBRO QUE TRATA DE LOS INVENTORES DEL ARTE DE MAREAR Y DE LOS TRABAJOS DE LA GALERA, COMPUESTO POR... Obispo de Mondoñedo, Predicador y Cronista y del Consejo del Emperador Carlos V. Ahora de nuevo publicado con un estudio preliminar por el Ilmo. Sr. Don Julián de San Pelayo Ladrón de Guevara...** Bilbao 1895. 13x21.5. 82pp. 2hh. Rústica. 350,00
35. **Huidobro de la Cuesta, Gabriel. BASE NAVAL SECUNDARIA EN EL MAR CANTABRICO.** Tip. J. Martínez, Santander 1916. 1ª ed. 17x24.5. Ilustrado con 1 desplegable a tres tintas. Imit. piel. 36,00
36. **Johnson, A.C. MÉTODO PARA DETERMINAR LA LATITUD Y LA LONGITUD EN EL MAR EN TIEMPOS NUBLADOS POR...** Traducido por Francisco García Núñez, Sucesora de M. Minuesa de los Ríos, Madrid 1910. 16x25. 38pp.+tablas. Holandesa Tela. Taladro de antigua polilla que afecta el margen de las últimas 5hh. 120,00
37. **Lever, Darcy. ARTE DE APAREJAR. MANIOBRAS DE LOS BUQUES.** Obra escrita en inglés por... con el título de El Ancla de la Esperanza del joven oficial de Marina, o Clave que sirve de guía del Arte de Aparejar y de la Maniobra Práctica (THE YOUNG SEA OFFICER'S SHEET ANCHOR OR A KEY TO THE LEADING AND RIGGING AND THE PRACTICAL SEEMANSHIP). Traducida por el Capitán de Navío D. Baltasar Vallarino. Imp. de don José Félix Palacios, Madrid 1842. 20x23. 298pp. + Atlas 125 lám. con grabados. Holandesa piel. Tristemente hay unos taladros de antigua polilla que afectan el margen izquierdo a partir de la pág. 200. 1200,00





38. **Martínez Jiménez, C. de N. Y Moreu Curbera, C. de N. ASTRONOMÍA Y NAVEGACIÓN. TOMO I, II Y III. Primer, segundo y tercer curso de Náutica, Curso de Capitanes.** Vigo 1987. 16x23.5. 464pp.+ap., 392 y 356pp. Rústica. 45,00

39. **Martínez-Hidalgo y Terán, José María. HISTORIA Y LEYENDA DE LA AGUJA MAGNÉTICA.** Ed. Gustavo Gili, Barcelona 1946. 16x22. 252pp. 2hh. Ilus. en negro. Tela editorial. 30,00

40. **Maza Solano, Tomás. EL REAL CONSULADO DE SANTANDER Y LA GUERRA DE LA INDEPENDENCIA.** Noticias y documentos para su historia. Centro de Estudios Montañeses. Santander 1960. 16x23. 188pp. 2hh. Rústica. 30,00

41. **MEMORIA REFERENTE A LAS OBRAS DEL PUERTO DE SANTANDER Y CUENTA DE INGRESOS Y GASTOS durante los años 1917, 1918, 1919 y 1920..** Junta de las Obras del Puerto, Santander 1921 1ª ed. 21x28. 240pp. Láminas con fotos en negro y 1 desplegable con plano. Holandesa tela. Alguna mancha en cubierta. Sello de la Escuela Profesional de Comercio. Buen interior. 220,00



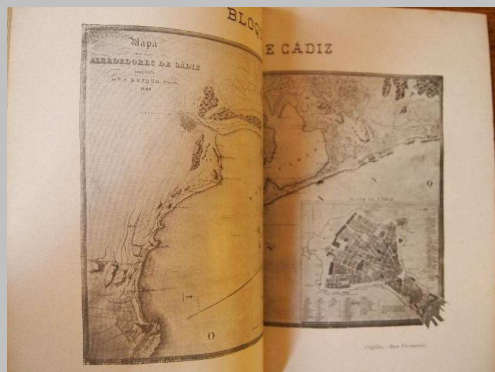
42. **Mendoza y Ríos, José. COLECCIÓN COMPLETA DE TABLAS DE NAVEGACIÓN Y ASTRONOMÍA NÁUTICA.** Por el capitán de navío que fue de la Armada...de la Real Sociedad de Londres. Edición estereotipa, corregida y aumentada. dispuesta por el gefe [sic] de escuadra don Juan José Martínez de Espinosa y Tacon, Imprenta de J. Martínez Alegría, Impresor del Ministerio de Marina, Madrid 1863. 22.5x29. 548+87pp. Piel de época. Encuadernación desenchajada. Manchas de antigua humedad y algunas reparaciones. 350,00

43. **Mercapide, Nemesio. GUARNIZO Y SU REAL ASTILLERO.** Institución Cultural de Cantabria, Santander 1980. 12x19. 232pp. Ilus. en negro con 2 desplegables. Rústica. Ex-biblioteca. Sello y tejuelo. 12,00

44. **Moreu Cuebera, C. de F. y Martínez Jiménez, C. de F. MANUAL DE NAVEGACIÓN.** Librería San José, Madrid 1969. 18x25. Ilus. en negro. Tela editorial. 38,00

45. **Moreu Cuebera, C. de F. y Martínez Jiménez, C. de F. TABLAS RÁPIDAS para el cálculo de la recta de altura. Latitudes de 0° y a 60° y todas las declinaciones para marina y aviación.** Ministerio de Marina, Madrid 1960. 17x24.5. 79pp. Tela editorial. Nombre de ant. prop. 60,00

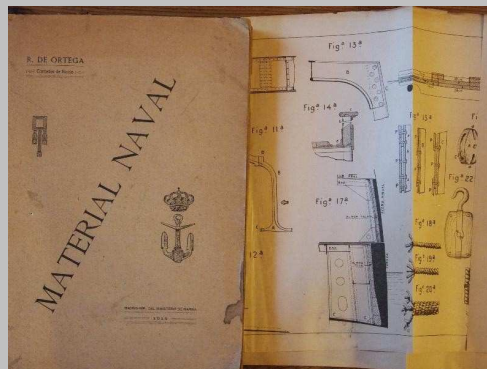
46. **Obanos Alcalá del Olmo, Federico. LA MARINA EN EL BLOQUEO DE LA ISLA DE LEÓN (1810 a 1812).** Imp. del Ministerio de Marina, Madrid 1905. 16x23.5. 406pp. Tela editorial algo deslucida. 140,00



47. **O'donnell y Duque de Estradl, Hugo. EL MAPAMUNDI DENOMINADO 'CARTA DE JUAN DE LA COSA'.** Alcatel, Madrid 1992. 22x30. 334pp. Piel editorial estampada. Facsímil del original del Museo Naval de Madrid. Tirada de 1492 ejemplares numerados (éste es el 73) y con sello notarial. 230,00

48. **Ortega de, R. MATERIAL NAVAL.** Imp. del Ministerio de Marina, Madrid 1915. 16x23. 308pp. + 228 dibujos en láminas desplegables. Rústica. Falta la cub. posterior y un trozo de margen del último desplegable, que no afecta a los dibujos. 350,00

49. **Ortiz de Villanueva, J. ASTRONOMÍA Y NAVEGACIÓN. Nociones de Náutica acompañadas de numerosos datos de interés práctico por...** Rovira y Chiqués editores, Barcelona 1904. 11x16. 166pp. 3hh. Ilus. en negro. Tela editorial deslucida. Faltan 3cm. de lomo. Cubierta rozada.



120,00

50. **PATRON DE EMBARCACIONES DE RECREO. Manual de alumno.** Centro de formación especializada para el voluntariado de Cruz Roja, Madrid 1992. 15x21. 370pp. Ilus. en negro. Rústica. Algunas notas de ant. prop. 15,00


51. **Peral, Pedro del. TRATADO DE ÁLGEBRA escrito con arreglo al nuevo programa de ingreso en la Escuela Naval Flotante por...** Tip. y lit. del Círculo Liberal, Sevilla 1885. 16X22. 378pp. Holandesa piel. 160,00

52. **Pérez Carreño, José. CARTILLA MARÍTIMA.** Imp. Alemana, Madrid 1911. 13x21. 94pp. Ilus. con viñetas en negro entre texto y láminas en color. Rústica. Papel algo debilitado en primera y última h. 18,00

53. **Pontes y Ávila, Amando. DIARIO DE NAVEGACIÓN.** Tip. de Mariano P. Escartín, Portugalete 1902. 20x27. 102hh. Ilus. y 1 desplegable en color. Tela muy deslucida. Algún taladro de antigua polilla. Obsequio y dedicatoria autógrafa a Antonio del Campo y Burgaleta, catedrático de la Escuela de Náutica de Santander. 85,00

54. **Quintana y Junco, José y Ortiz de la Torre y Huidobro, Joaquín. LECCIONES DE MÁQUINAS DE VAPOR. Obra adaptada al programa vigente para los exámenes de**

Maquinistas Navales por... Blanchard y Arce, Santander 1903. 17x24.5. 310+48pp.+ 10 láminas desplegables. Rústica. Papel amarronado. Manchas de edad. 450,00





55. **RADIOFAROS 'CONSOL'. Publicación especial n° 2.** Imprenta del Instituto Hidrográfico de Marina, Cádiz 1972. 17x24. 80pp. 1 desplegable. Rústica. 16,00

56. **Ribera y Uruburu, Luis de. TRATADO DE NAVEGACIÓN.** Imp. y Lit. del Ministerio de Marina, Madrid 1903. 23x27. 578pp+lám con 5 mapas y 7 tablas. 1 desplegable. Holandesa piel. Nom. ant prop. al final de la obra. 220,00

57. **Río, José y Alfredo del Marinos Ilustres de la Provincia de Santander.** J.M. Martínez, Santander, 1881. 16x22. x+ 474pp. 5hh. Holandesa tela. Raro. 250,00

58. **Rioja Martín, José. LA ESTACIÓN BIOLÓGICA MARÍTIMA DE SANTANDER. Memoria publicada con el motivo del XXV aniversario de su creación, por don...** Tip. J. Martínez, Santander 1911. 1ª ed. 17.5x24.5. 49pp. Ilus. con 33 fotos en negro. Holandesa tela. Conserva las cub. originales. Cub. post. reparada profesionalmente. El autor participó activamente en la creación de la Estación de Biología Marítima de Santander que se fundó en 1886. Ayudante desde junio de 1887 de su director Augusto González Linares, pasó a ocupar su puesto cuando este murió. Raro. 150,00





59. **Terry y Rivas, Antonio. MANUAL DEL NAVEGANTE, redactado con presencia de los mejores autores modernos por... Recomendada su adquisición a los oficiales y guardias marinas de la Armada y declarada de texto para los exámenes de los pilotos por real orden de...** 1875. 2ª Edición corregida y aumentada. Imp. y Lit. de C. Verdaguer y Compañía. Barcelona, 1875. 18x27. 356pp.+2 desplegables. Holandesa piel. 1 pequeño taladro de antigua polilla que en margen int. de las últimas 10hh. 150,00

60. **Terry y Rivas, Antonio. TABLAS NÁUTICAS PARA ABREVIAR LOS CÁLCULOS DE NAVEGACIÓN. Parte recopiladas y parte compuestas.** Fontanet, Madrid 1879. 20x26. 410pp. Piel. Contracubierta y últimas 50pp. afectadas por antigua humedad, aunque no afecta la lectura del texto. 60,00

61. **Thoulet, J. INSTRUMENTOS Y OPERACIONES DE OCEANOGRAFÍA**

PRÁCTICA. Traducción de F. Batista Díaz.
Imprenta y Fotograbado de Ferrer, La
Coruña 1912. 16x25. 186pp. Ilus. en negro.
Rústica. 350,00



62. **Vascano, Antonio. ENSAYO BIOGRÁFICO DEL CÉLEBRE NAVEGANTE Y CONSUMADO COSMÓGRAFO JUAN DE LA COSA...** Tipo-litografía de V. Faure, Madrid 1892. 16x22. 112pp. Rústica. Encuadernación desenchajada. Edición trilingüe en español, francés e inglés. Nombre de ant. prop., el escritor santanderino Antonio del Campo Echevarría. 50,00

63. **Vial Leste, Aquiles. MARINA Y MARINOS DE LA MONTAÑA.** Santander 1952. 14x21. 16pp. Rústica. Discurso pronunciado por el autor en las Bodas de Plata del Club Marítimo de Santander, el día 13 de octubre de 1952. 80,00